

DECISION

OBJET : ECUISSES - 31 B route du Canal parcelle AI 27 - Intervention de la Communauté Urbaine sur un terrain appartenant à un tiers

Le PRÉSIDENT de la COMMUNAUTE URBAINE du CREUSOT-MONTCEAU-LES-MINES,

Vu l'article L.5211-10 du Code Général des Collectivités Territoriales,

Vu la délibération du conseil communautaire en date du 02 octobre 2024, devenue exécutoire à compter du 03 octobre 2024, lui donnant délégation d'attributions, dans le cadre de l'article L.5211-10 du Code général des collectivités territoriales,

Considérant que la parcelle cadastrée section AI n° 27, sise au 31 B route du Canal sur la commune d'Ecuisses, est concernée par des travaux de renouvellement et de création de réseau d'eaux pluviales,

Considérant que la Communauté Urbaine Creusot Montceau-les-Mines s'est engagée à remettre en état le terrain à la suite des travaux sur la parcelle cadastrée section AI n° 27,

Considérant que la parcelle cadastrée section AI n° 27 appartient à Madame et Monsieur BONIJOL Marie Odile et Guy Michel,

Considérant qu'il convient au préalable d'établir, avec les propriétaires, une convention autorisant la Communauté Urbaine, ou les entreprises missionnées par elle, à intervenir sur un terrain appartenant à un tiers afin de procéder aux travaux,

DECIDE ce qui suit :

- D'approuver le principe d'une convention entre les propriétaires et la Communauté Urbaine, autorisant la CUCM à intervenir sur la parcelle cadastrée section AI n° 27, pour procéder aux travaux de création et de renouvellement de réseau d'eaux pluviales, sur la commune d'ECUISSSES ;
- D'autoriser Monsieur le Président à signer la convention formalisant l'accord des parties ;
- Rappelle que la présente décision peut faire l'objet d'un recours contentieux dans un délai de deux mois à compter de sa publication ;
- Précise que la présente décision sera communiquée aux membres du Conseil de communauté à la faveur d'une prochaine réunion.

Fait à Le Creusot, le 27 mai 2025

Certifié pour avoir été reçu
à la sous-préfecture le 28 mai 2025
et publié, affiché ou notifié le 28 mai 2025

POUR EXTRAIT CERTIFIE CONFORME

LE PRESIDENT,

David MARTI

A handwritten signature in black ink, appearing to read 'DM', written over a horizontal line.

LE PRESIDENT,

David MARTI

A handwritten signature in black ink, appearing to read 'DM', written over a horizontal line.

**CONVENTION AUTORISANT L'INTERVENTION DE LA
COMMUNAUTE URBAINE SUR
UN TERRAIN APPARTENANT A UN TIERS**

ENTRE

LA COMMUNAUTE URBAINE LE CREUSOT – MONTCEAU LES MINES, ayant son siège social au Château de la Verrerie (BP 90069, 71206 LE CREUSOT Cedex), représentée par son président en exercice, Monsieur David MARTI, autorisé à signer la présente convention en application d'une décision du _____,

d'une part, ci-après, désignée « la CUCM » ou « la Communauté »,

et

Madame et Monsieur BONIJOL Marie Odile et Guy Michel, domiciliés 31 B route du canal 71210 ECUISSES, propriétaires de la parcelle cadastrée section AI n° 27 sise sur la commune d'ECUISSES,

d'autre part, ci-après, désigné comme « **Les propriétaires** »,

Il a été arrêté et convenu ce qui suit,

PREAMBULE

La Communauté Urbaine Creusot Montceau mène un projet de déconnexion des eaux pluviales sur la commune d'Ecuisses. Un collecteur devant être renouvelé se situe en partie sur la parcelle appartenant à Mme et M. Bonijol. Aussi, une création de réseau doit être effectuée afin de se procurer un exutoire au canal du Centre au niveau du 31 B et 32 route du canal.

La parcelle cadastrée AI n° 27, qui est majoritairement en espace vert avec une partie en enrobé, est concernée par des travaux de création de réseau d'eaux pluviales, de création de regards de visite ainsi que de reprise d'évacuations d'eaux pluviales.

Les travaux à exécuter possiblement sur la parcelle AI 27 consisteront à faire des sondages, à poser environ 28 m de tuyau de diamètre Ø500 en PVC, à créer 1 regard de visite Ø1000 et à reprendre les branchements d'eaux pluviales.

Les entreprises DBTP, GUINOT et SNT-PAM, titulaires du marché de travaux pour la Communauté Urbaine, ont besoin d'avoir accès à la propriété afin de réaliser ces travaux.

Le déroulement des travaux sera le suivant :

- Visite de repérage,
- Installation de chantier,
- Sondages,
- Pose des canalisations et création des regards,
- Reprise des branchements,
- Remise en état,
- Repli du matériel.

La mise en place de ces éléments liés au réseau d'assainissement donnera lieu à la constitution d'un acte de servitude.

La réalisation de ces travaux par la Communauté Urbaine implique de pouvoir pénétrer sur le terrain appartenant aux propriétaires.

La convention qui suit doit formaliser l'autorisation donnée par Les propriétaires à la Communauté Urbaine d'intervenir sur sa propriété pour procéder à ces travaux.

Le présent préambule fait partie intégrante de la convention.

ARTICLE 1 – AUTORISATION D'INTERVENIR SUR LA PARCELLE section AI n° 27

Les propriétaires autorisent par les présentes la Communauté Urbaine, ses agents et toute entreprise missionnée par elle à intervenir sur la parcelle cadastrée AI n° 27 dont ils sont propriétaires.

Cette autorisation ne vaut que pour les travaux de renouvellement des réseaux en lien avec cette opération.

ARTICLE 2 – OBLIGATIONS DE LA COMMUNAUTE URBAINE

Ces travaux seront réalisés conformément aux règles de l'art. La remise en état sera faite à la suite des travaux avec concertation des propriétaires.

Cette opération se déroulera en juillet 2025. La date précise sera arrêtée par la Communauté en accord avec Le propriétaire dans le respect des contraintes liées au chantier.

ARTICLE 3 – ENGAGEMENT DU PROPRIETAIRE

Le propriétaire s'engage à faire son possible pour faciliter l'intervention des agents communautaires ou des entreprises chargées par la Communauté de procéder aux travaux définis dans les articles précédents.

A ce titre, toutes les facilités nécessaires pour accéder à la parcelle seront offertes aux agents communautaires ou aux préposés de la Communauté, et notamment :

- Libérer les accès à la propriété,
- Dégager l'accès et la zone de travaux de toute entrave pouvant gêner le bon déroulement des travaux.

ARTICLE 4 – ETAT DES LIEUX INITIAL

Un procès-verbal sera signé entre la Communauté Urbaine et Le propriétaire pour prendre acte de l'état des lieux actuel, préalablement à tout chantier.

Ce procès-verbal, dont une copie figure en annexe des présentes, constatera l'état de la parcelle section AI n° 27 avant les travaux.

De plus, la CUCM consignera par des photos l'état du terrain avant tout chantier.

ARTICLE 5 – REMISE EN ETAT

La Communauté Urbaine s'engage à remettre en état les terrains.

Au terme des travaux, un procès-verbal de remise en état sera signé entre Les propriétaires et la Communauté Urbaine.

Ce procès-verbal, dont une copie figurera en annexe, actera la fin des travaux.

A compter de la fin des travaux aux propriétaires, la responsabilité de la Communauté ne pourra donc en aucun cas être recherchée par ces derniers.

ARTICLE 6 – VISITE DES OUVRAGES

La Communauté Urbaine doit pouvoir visiter les éléments de ce réseau d'assainissement pour des raisons d'entretien et de surveillance de tout phénomène d'usure ou de dysfonctionnement.


Pour ce faire, il est entendu entre les parties que les agents communautaires ou les personnes missionnées par la Communauté Urbaine pourront accéder aux réseaux enterrés pour en vérifier l'état où réparer d'éventuels endommagements (fuites par exemple).

Une servitude sera instituée pour formaliser ce droit de visite de la Communauté Urbaine ou des entreprises missionnées par elle.

Un acte authentique, rédigé à la demande et aux frais de la Communauté Urbaine, interviendra pour formaliser l'institution de cette servitude.

Fait à *Ecully*, le *14/05/25*

Le(s) propriétaire(s)



No Bonijol

Le Président de la Communauté Urbaine
David MARTI



ANNEXES :

- Annexe 1 : procès-verbal d'état des lieux initial
- Annexe 2 : plan projet

**PROCES VERBAL D'ETAT DES LIEUX INITIAL
COMMUNAUTE URBAINE / COMMUNE d'ECUISSSES**

Identification de l'opération : Renouvellement du réseau d'eaux pluviales traversant la propriété située au 31 B route du canal parcelle AI n° 27, sur la commune d'Ecuisses.

Description des travaux : Renouvellement de réseau d'assainissement.

Travaux réalisés par : Le groupement d'entreprises titulaire du marché du marché de travaux publics (DBTP, GUINOT, SNT-PAM).

Durée prévisionnelle des travaux sur site : 15 jours.

Zonage PLUI des parcelles : UE zone urbaine à caractère d'habitat de faible densité.

Les travaux seront réalisés par la Communauté Urbaine ou pour son compte.


Le présent procès-verbal est fait en 2 exemplaires :

- Le premier, pour Les propriétaires,
- Le second, pour la Communauté Urbaine Creusot Montceau.


Accepté par

Le(s) propriétaire(s)

Pour la Communauté Urbaine
Romain INGIGNOLI



Photos de l'état des lieux initial :



Plan projet :

