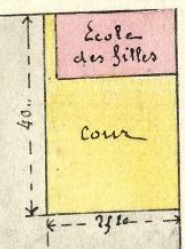
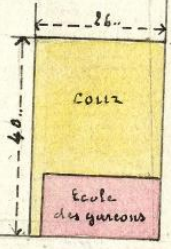
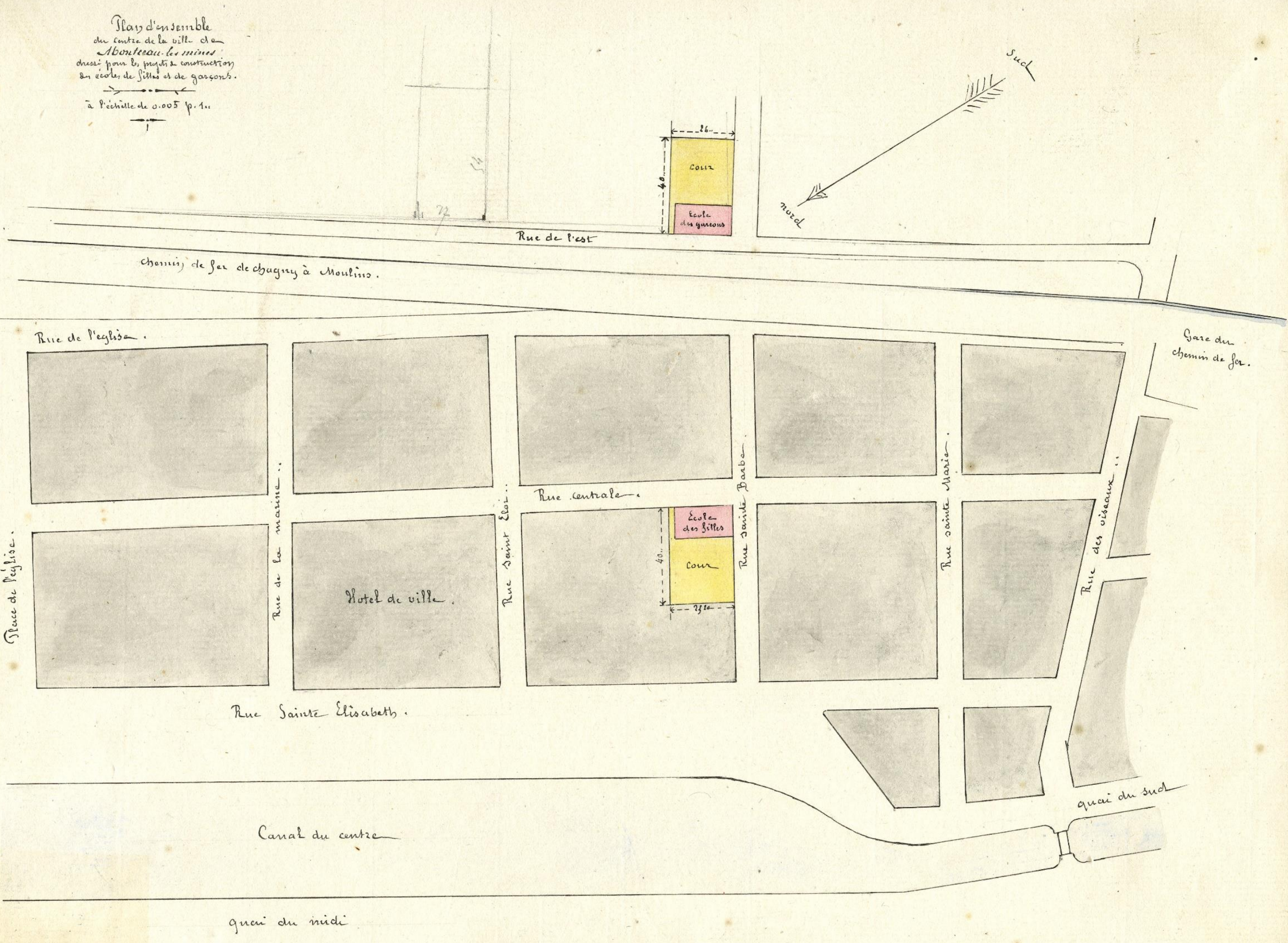



Plan d'ensemble  
 du centre de la ville de  
 Aboubeou les mines  
 dressé pour les projets de construction  
 des écoles de filles et de garçons.  
 à l'échelle de 0.005 p. 1m



quai du midi

quai du sud

Gare du  
 chemin de fer.

Hotel de ville

Rue centrale

Rue sainte Elisabeth

Rue de la maine

Rue sainte Elisabeth

Rue sainte Marie

Rue sainte Barbe

Rue des visaux

Rue de l'église

Rue de l'est

chemin de fer de Chagny à Moulins

Place de l'église