

REF: 170116 / PB

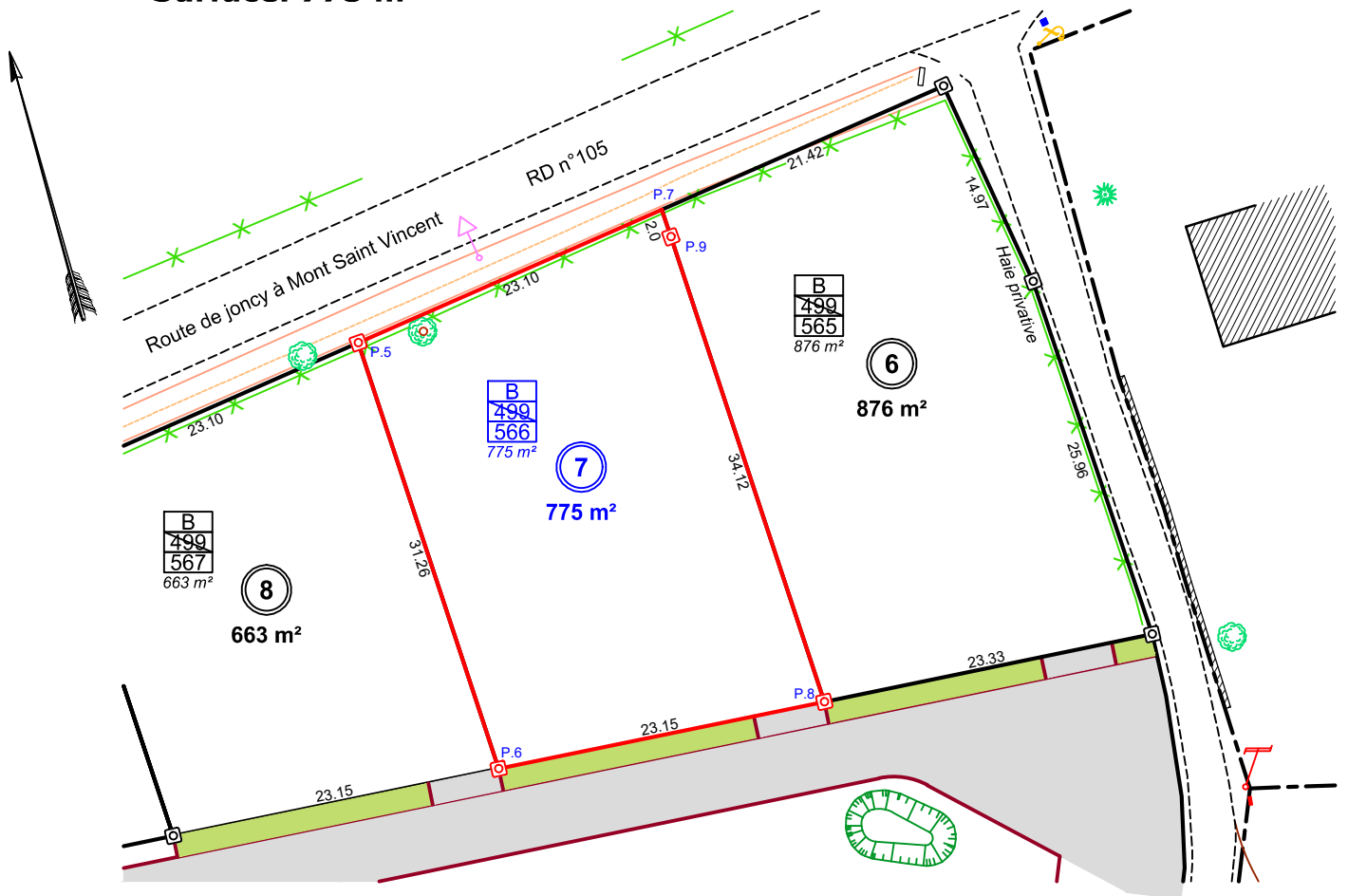
Département de Saône et Loire
Commune de Mary
Derrière Maujean

PLAN DE VENTE

Lot n°7 - Section B n°566

Surface: 775 m²

Coordonnées réelles des sommets		
MAT	X	Y
P.5	1815349.30	6158498.97
P.6	1815350.81	6158467.75
P.7	1815372.17	6158502.27
P.8	1815373.91	6158466.19
P.9	1815372.27	6158500.27






Renseignements généraux

L'acquéreur reconnaît s'être rendu sur place et avoir contrôlé la présence et le bon état extérieur de:
Cocher les cases correspondantes

- L'ensemble des bornes ou repères figurant sur le présent plan de vente
- Le coffret EDF
- Le coffret GDF
- Le regard de branchement au réseau France Télécom
- Le regard de branchement au réseau d'adduction d'eau potable
- Le regard de branchement au réseau d'eaux usées
- Le regard de branchement au réseau d'eaux pluviales

LEGENDE

-  Limite cadastre (indicative)
-  Limite bornée
-  Borne nouvelle

17 Mars 2022

Echelle: 1/500

CABINET Pierre BOUVIER

Rue Saint Eloi - BP140 71305 MONTCEAU-LES-MINES Cedex
Tel: 03.85.57.25.10 - Fax: 03.85.57.80.36 E-mail: pierre.bouvier@geometre-expert.fr
www.bouvier-geometre.com