

REF: 170116 / PB

Département de Saône et Loire
Commune de Mary
Derrière Maujean

PLAN DE VENTE

Lot n°5 - Section B n°564 et 572
Surface: 944 m²

| Coordonnées réelles des sommets | | |
|---------------------------------|------------|------------|
| MAT | X | Y |
| P.13 | 1815390.73 | 6158447.74 |
| P.14 | 1815362.69 | 6158459.43 |
| P.15 | 1815352.80 | 6158426.58 |
| P.16 | 1815378.95 | 6158418.71 |






Renseignements généraux

L'acquéreur reconnaît s'être rendu sur place et avoir contrôlé la présence et le bon état extérieur de:
Cocher les cases correspondantes

- L'ensemble des bornes ou repères figurant sur le présent plan de vente
- Le coffret EDF
- Le coffret GDF
- Le regard de branchement au réseau France Télécom
- Le regard de branchement au réseau d'adduction d'eau potable
- Le regard de branchement au réseau d'eaux usées
- Le regard de branchement au réseau d'eaux pluviales

LEGENDE

-  Limite cadastre (indicative)
-  Limite bornée
-  Borne nouvelle

17 Mars 2022

Echelle: 1/500

CABINET Pierre BOUVIER

Rue Saint Eloi - BP140 71305 MONTCEAU-LES-MINES Cedex
Tel: 03.85.57.25.10 - Fax: 03.85.57.80.36 E-mail: pierre.bouvier@geometre-expert.fr
www.bouvier-geometre.com