

REF: 170116 / PB

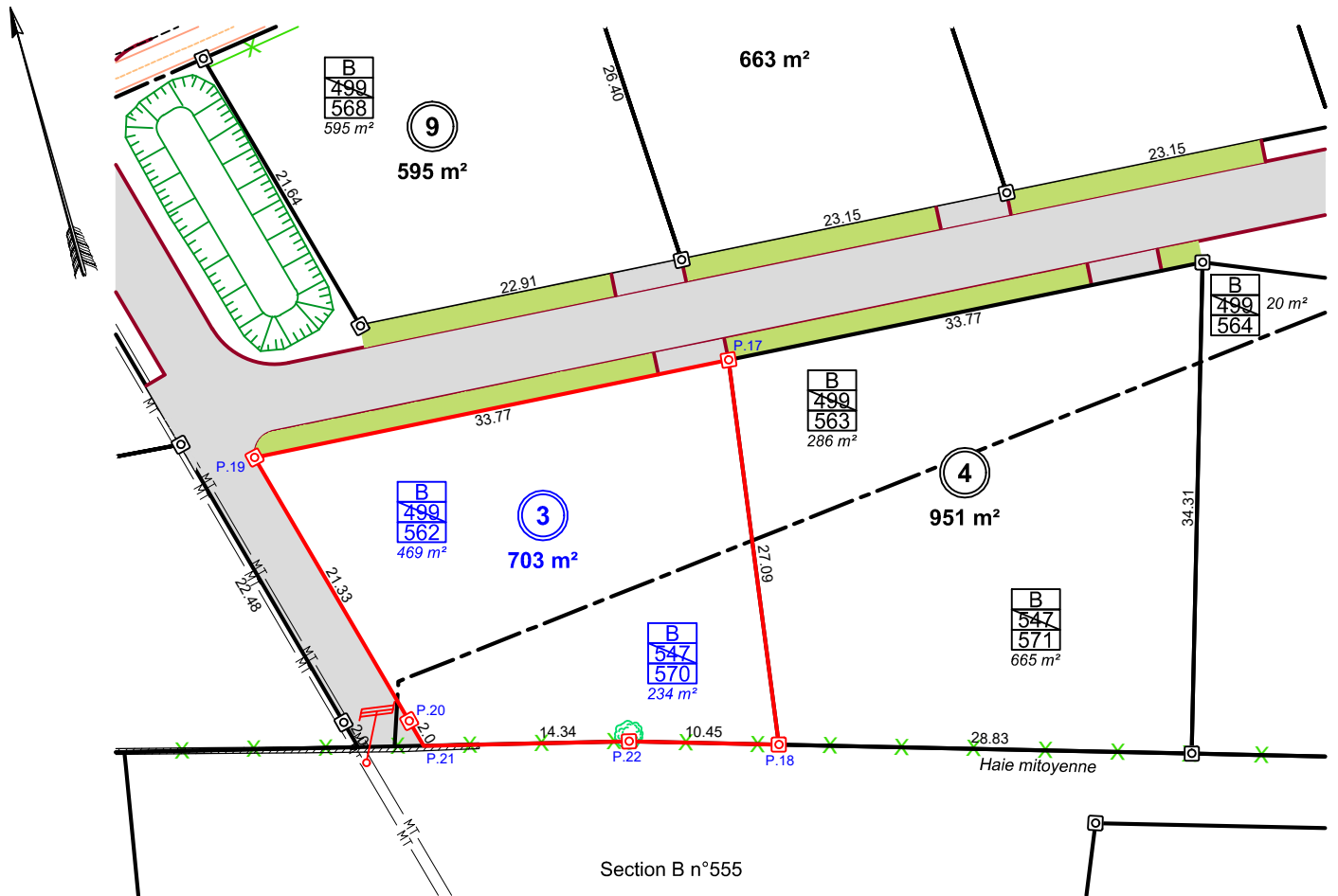
Département de Saône et Loire
Commune de Mary
Derrière Maujean

PLAN DE VENTE

Lot n°3 - Section B n°562 et 570

Surface: 703 m²

Coordonnées réelles des sommets		
MAT	X	Y
P.17	1815328.99	6158461.71
P.18	1815325.19	6158434.89
P.19	1815295.29	6158463.98
P.20	1815300.77	6158443.37
P.21	1815301.29	6158441.43
P.22	1815315.19	6158437.90






Renseignements généraux

L'acquéreur reconnaît s'être rendu sur place et avoir contrôlé la présence et le bon état extérieur de:
Cocher les cases correspondantes

- L'ensemble des bornes ou repères figurant sur le présent plan de vente
- Le coffret EDF
- Le coffret GDF
- Le regard de branchement au réseau France Télécom
- Le regard de branchement au réseau d'adduction d'eau potable
- Le regard de branchement au réseau d'eaux usées
- Le regard de branchement au réseau d'eaux pluviales

LEGENDE

-  Limite cadastre (indicative)
-  Limite bornée
-  Borne nouvelle

17 Mars 2022

Echelle: 1/500

CABINET Pierre BOUVIER

Rue Saint Eloi - BP140 71305 MONTCEAU-LES-MINES Cedex
Tel: 03.85.57.25.10 - Fax: 03.85.57.80.36 E-mail: pierre.bouvier@geometre-expert.fr
www.bouvier-geometre.com