




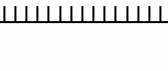
















**Légende des servitudes d'utilité publique**

-  AC 1 Monument historique
-  AS 1 Protection immédiate eau potable
-  AS 1 Protection rapprochée eau potable
-  AS 1 Protection éloignée eau potable
-  EL 3 Chemin de halage du Canal
-  EL 11 Accès RCEA interdit
-  I 3 Canalisations Gaz
-  I 3 Zone non aedificandi
-  I 3 Zone effets létaux significatifs
-  I 3 Zone de premiers effets létaux
-  I 4 Réseau électrique
-  PT 1 Emetteur radio périmètre protection
-  PT 2 Faisceau radio zone spéciale de dégagement
-  PT 3 Communications téléphoniques
-  T 1 Chemin de fer
-  T 5 Aéronautique

**Autres prescriptions :**

-  Sites archéologiques
-  Zone inondable
-  ZNIEFF type 1



**Plan Local d'Urbanisme Intercommunal Habitat (PLUiH)  
Valant Schéma de Cohérence Territoriale**

**3-2-b Plan de servitudes  
Commune de Saint-Romain-sous-Gourdon**

Echelle 1/6500

<b>PLU</b> Arrêté	Vu pour être annexé à la délibération du Conseil de Communauté en date du : <b>27 juin 2019</b> La Vice-Présidente chargée de l'Urbanisme : Frédérique Lemoine
<b>PLU</b> Approuvé	Vu pour être annexé à la délibération du Conseil de Communauté en date du : <b>18 juin 2020</b> La Vice-Présidente chargée de l'Urbanisme : Frédérique Lemoine