

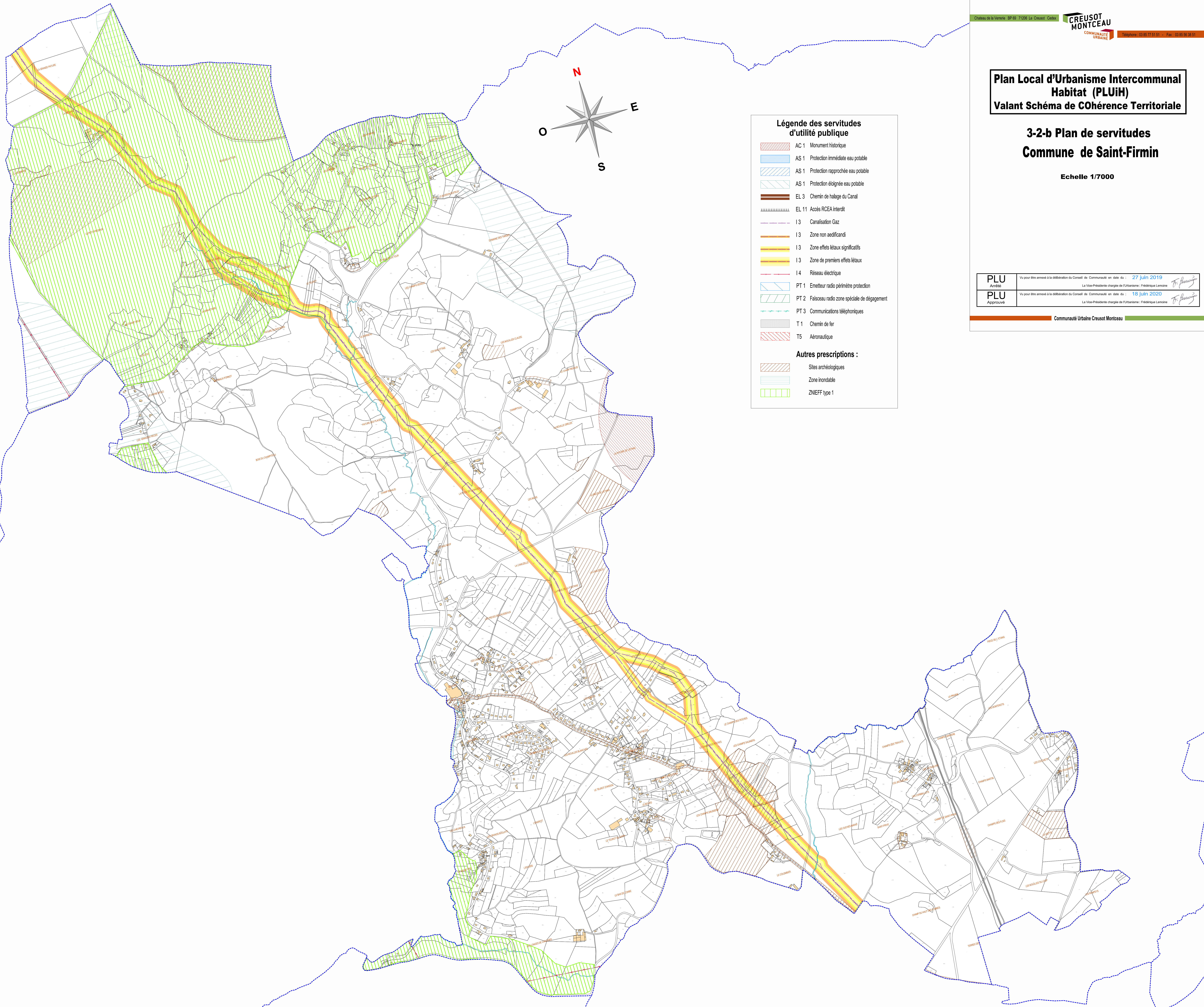
**Plan Local d'Urbanisme Intercommunal
 Habitat (PLUiH)
 Valant Schéma de Cohérence Territoriale**

**3-2-b Plan de servitudes
 Commune de Saint-Firmin**

















Echelle 1/7000

PLU Arrêté	Vu pour être annexé à la délibération du Conseil de Communauté en date du : 27 juin 2019 La Vice-Présidente chargée de l'Urbanisme : Frédérique Lemire
PLU Approuvé	Vu pour être annexé à la délibération du Conseil de Communauté en date du : 18 juin 2020 La Vice-Présidente chargée de l'Urbanisme : Frédérique Lemire




Communauté Urbaine Creusot Montceau



**Légende des servitudes
 d'utilité publique**

-  AC 1 Monument historique
-  AS 1 Protection immédiate eau potable
-  AS 1 Protection rapprochée eau potable
-  AS 1 Protection éloignée eau potable
-  EL 3 Chemin de halage du Canal
-  EL 11 Accès RCEA interdit
-  I 3 Canalisation Gaz
-  I 3 Zone non aedificandi
-  I 3 Zone effets létaux significatifs
-  I 3 Zone de premiers effets létaux
-  I 4 Réseau électrique
-  PT 1 Emetteur radio périmètre protection
-  PT 2 Faisceau radio zone spéciale de dégagement
-  PT 3 Communications téléphoniques
-  T 1 Chemin de fer
-  T 5 Aéronautique

Autres prescriptions :

-  Sites archéologiques
-  Zone inondable
-  ZNIEFF type 1