


**Plan Local d'Urbanisme Intercommunal Habitat (PLUIH)  
Valant Schéma de COhérence Territoriale**

**3-2-b Plan de servitudes  
Commune de GÉnelard**

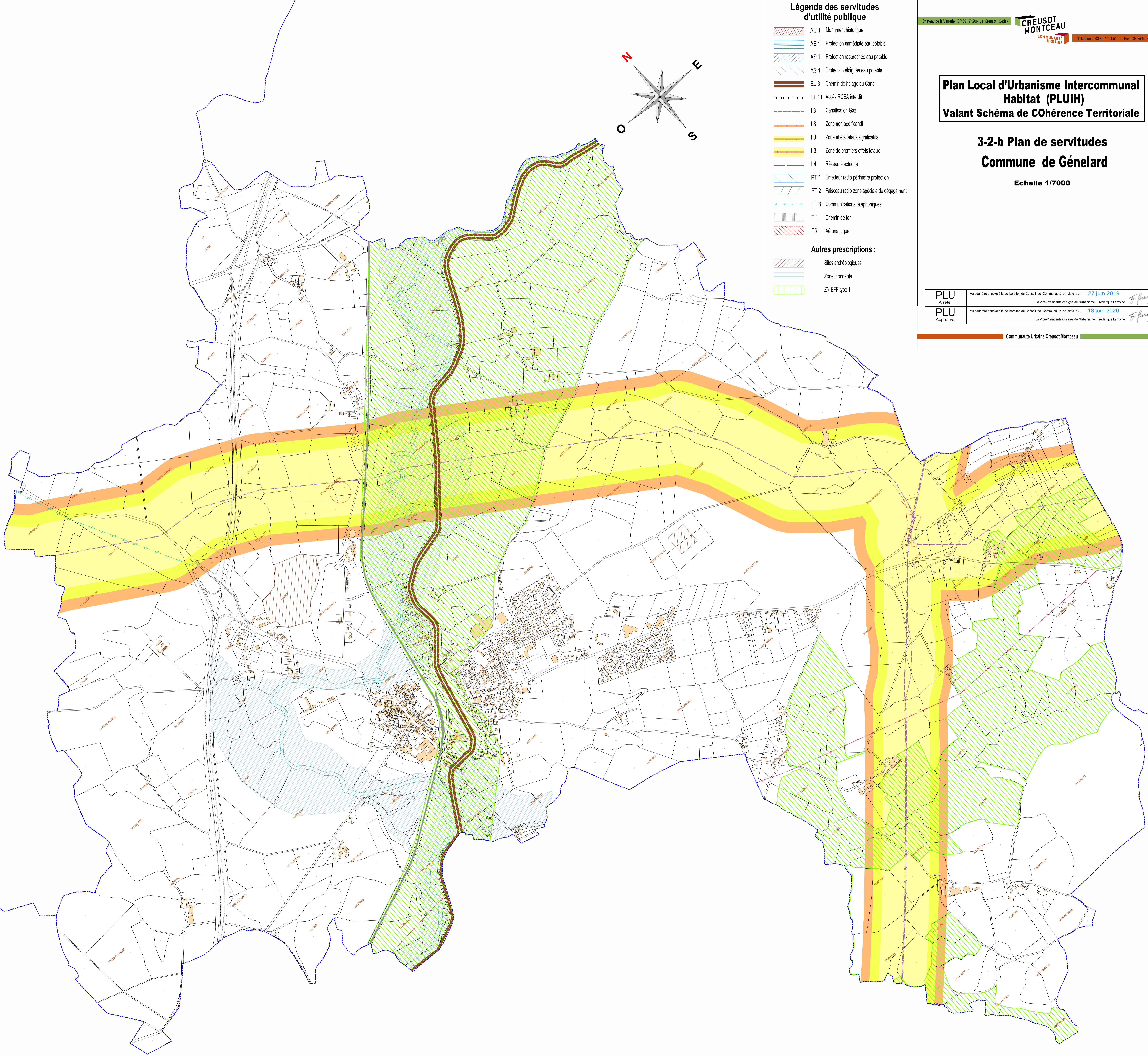
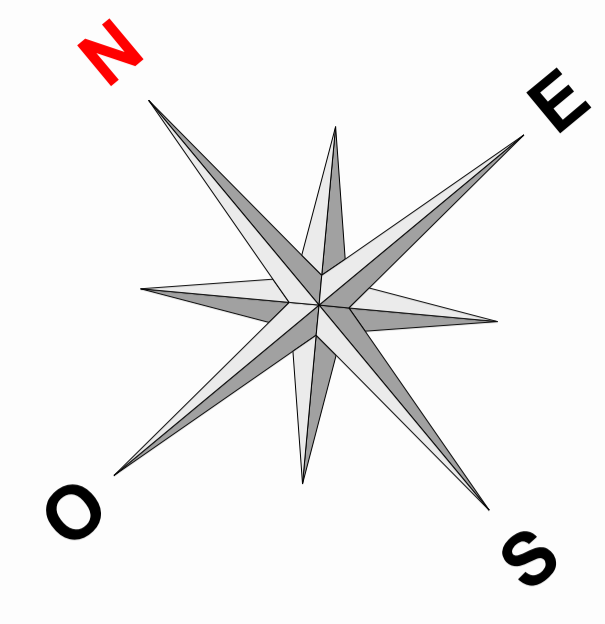
Echelle 1/7000

**Légende des servitudes d'utilité publique**

-  AC 1 Monument historique
-  AS 1 Protection immédiate eau potable
-  AS 1 Protection rapprochée eau potable
-  AS 1 Protection éloignée eau potable
-  EL 3 Chemin de halage du Canal
-  EL 11 Accès RCEA interdit
-  I 3 Canalisaton Gaz
-  I 3 Zone non aedificandi
-  I 3 Zone effets létaux significatifs
-  I 3 Zone de premiers effets létaux
-  I 4 Réseau électrique
-  PT 1 Emetteur radio périmètre protection
-  PT 2 Faisceau radio zone spéciale de dégagement
-  PT 3 Communications téléphoniques
-  T 1 Chemin de fer
-  T 5 Aéronautique

**Autres prescriptions :**

-  Sites archéologiques
-  Zone inondable
-  ZNEIFF type 1



|                        |   |
|------------------------|---|
| <b>PLU</b><br>Arrêté   | Vu pour être arrêté à la délibération du Conseil de Communauté en date du : <b>27 juin 2019</b><br>La Vice-Présidente chargée de l'urbanisme : Frédérique Lemaire   |
| <b>PLU</b><br>Approuvé | Vu pour être approuvé à la délibération du Conseil de Communauté en date du : <b>18 juin 2020</b><br>La Vice-Présidente chargée de l'urbanisme : Frédérique Lemaire |