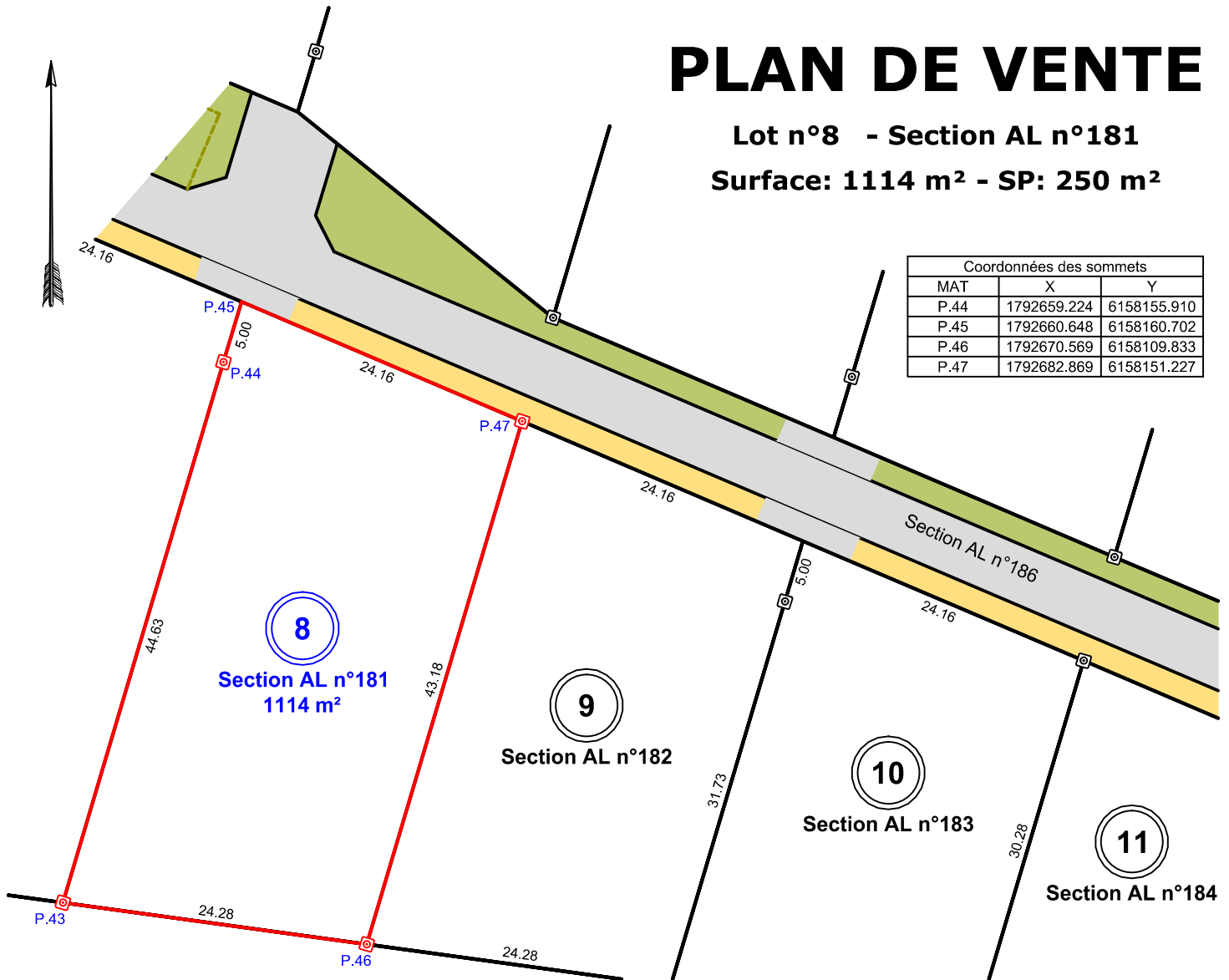


REF: 202154 / PB

Département de Saône et Loire
Commune de Perrecy les Forges
Les Coteaux du Soleil

PLAN DE VENTE

Lot n°8 - Section AL n°181
Surface: 1114 m² - SP: 250 m²






Coordonnées des sommets		
MAT	X	Y
P.44	1792659.224	6158155.910
P.45	1792660.648	6158160.702
P.46	1792670.569	6158109.833
P.47	1792682.869	6158151.227

Renseignements généraux

L'acquéreur reconnaît s'être rendu sur place et avoir contrôlé la présence et le bon état extérieur de:
Cocher les cases correspondantes

- L'ensemble des bornes ou repères figurant sur le présent plan de vente
- Le coffret EDF
- Le coffret GDF
- Le regard de branchement au réseau France Télécom
- Le regard de branchement au réseau d'adduction d'eau potable
- Le regard de branchement au réseau d'eaux usées
- Le regard de branchement au réseau d'eaux pluviales

LEGENDE

-  Limite cadastre (indicative)
-  Limite bornée
-  Borne nouvelle

20 Octobre 2020

Echelle: 1/500

CABINET Pierre BOUVIER

Rue Saint Eloi - BP140 71305 MONTCEAU-LES-MINES Cedex
Tel: 03.85.57.25.10 - Fax: 03.85.57.80.36 E-mail: pierre.bouvier@geometre-expert.fr
www.bouvier-geometre.com