

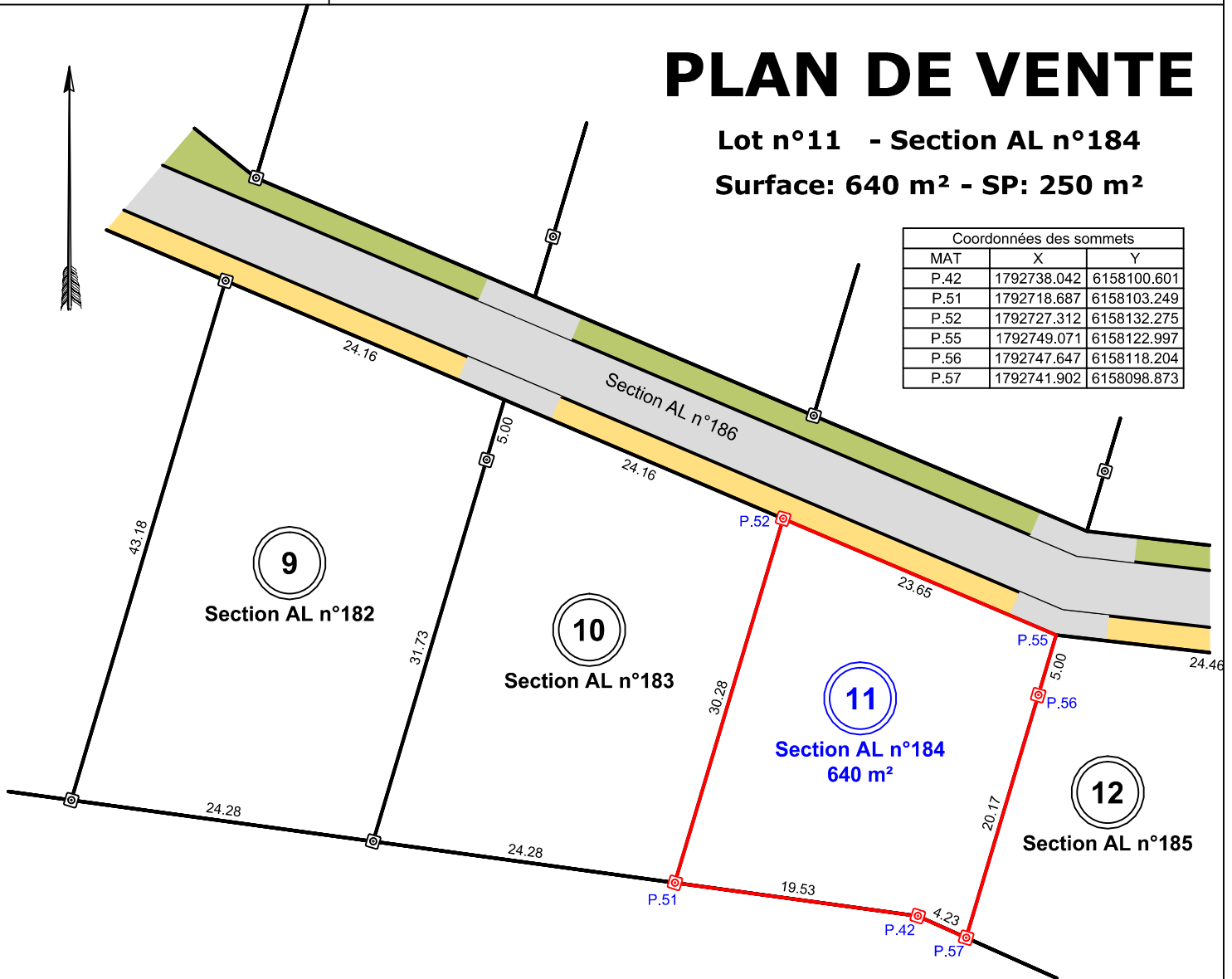
REF: 202154 / PB

Département de Saône et Loire
Commune de Perrecy les Forges
Les Coteaux du Soleil

PLAN DE VENTE

Lot n°11 - Section AL n°184
Surface: 640 m² - SP: 250 m²

Coordonnées des sommets		
MAT	X	Y
P.42	1792738.042	6158100.601
P.51	1792718.687	6158103.249
P.52	1792727.312	6158132.275
P.55	1792749.071	6158122.997
P.56	1792747.647	6158118.204
P.57	1792741.902	6158098.873






Renseignements généraux

L'acquéreur reconnaît s'être rendu sur place et avoir contrôlé la présence et le bon état extérieur de:
Cocher les cases correspondantes

- L'ensemble des bornes ou repères figurant sur le présent plan de vente
- Le coffret EDF
- Le coffret GDF
- Le regard de branchement au réseau France Télécom
- Le regard de branchement au réseau d'adduction d'eau potable
- Le regard de branchement au réseau d'eaux usées
- Le regard de branchement au réseau d'eaux pluviales

LEGENDE

-  Limite cadastre (indicative)
-  Limite bornée
-  Borne nouvelle

20 Octobre 2020

Echelle: 1/500

CABINET Pierre BOUVIER

Rue Saint Eloi - BP140 71305 MONTCEAU-LES-MINES Cedex
Tel: 03.85.57.25.10 - Fax: 03.85.57.80.36 E-mail: pierre.bouvier@geometre-expert.fr
www.bouvier-geometre.com