

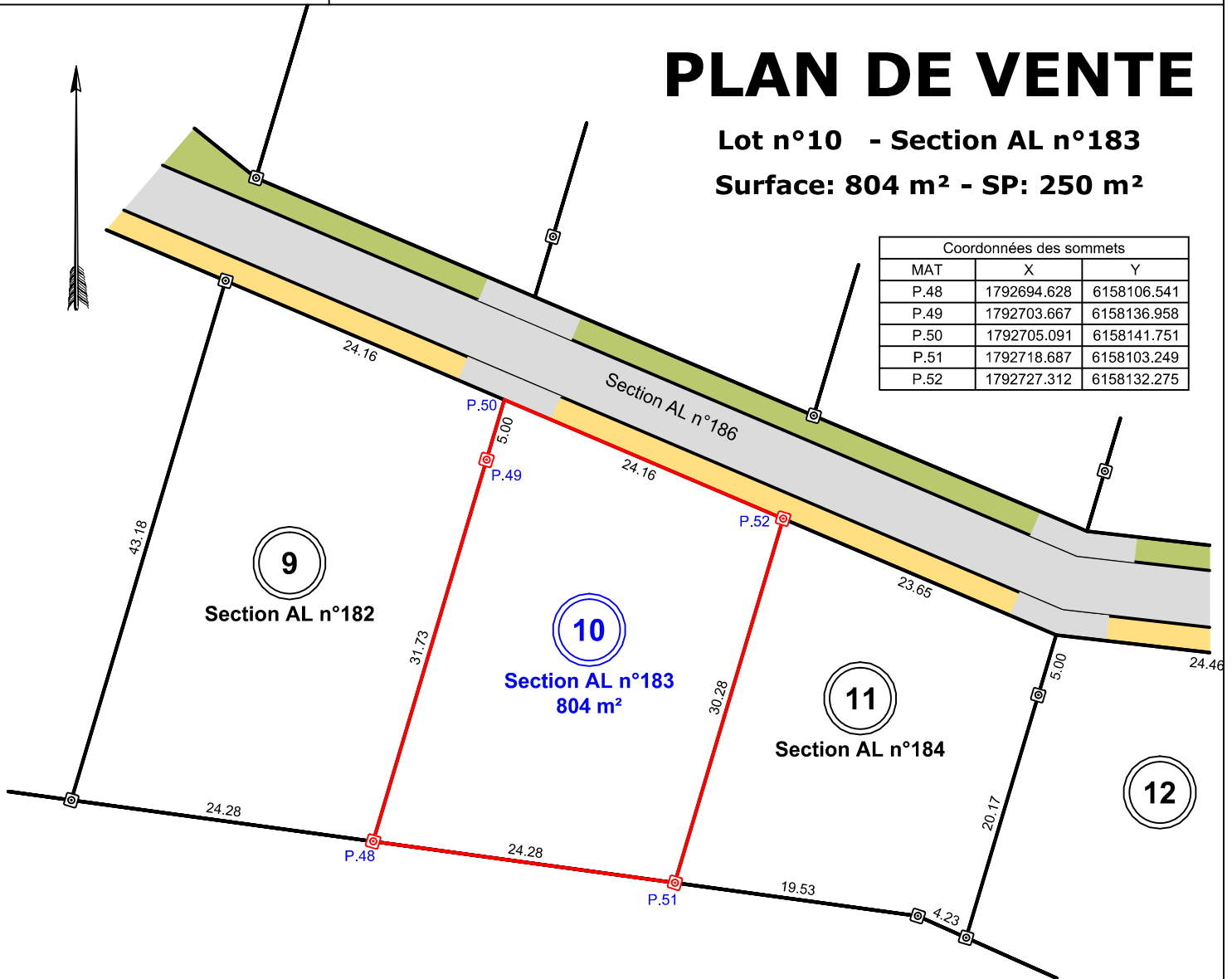
REF: 202154 / PB

Département de Saône et Loire
Commune de Perrecy les Forges
Les Coteaux du Soleil

PLAN DE VENTE

Lot n°10 - Section AL n°183
Surface: 804 m² - SP: 250 m²

Coordonnées des sommets		
MAT	X	Y
P.48	1792694.628	6158106.541
P.49	1792703.667	6158136.958
P.50	1792705.091	6158141.751
P.51	1792718.687	6158103.249
P.52	1792727.312	6158132.275






Renseignements généraux

L'acquéreur reconnaît s'être rendu sur place et avoir contrôlé la présence et le bon état extérieur de:
Cocher les cases correspondantes

- L'ensemble des bornes ou repères figurant sur le présent plan de vente
- Le coffret EDF
- Le coffret GDF
- Le regard de branchement au réseau France Télécom
- Le regard de branchement au réseau d'adduction d'eau potable
- Le regard de branchement au réseau d'eaux usées
- Le regard de branchement au réseau d'eaux pluviales

LEGENDE

-  Limite cadastre (indicative)
-  Limite bornée
-  Borne nouvelle

20 Octobre 2020

Echelle: 1/500

CABINET Pierre BOUVIER

Rue Saint Eloi - BP140 71305 MONTCEAU-LES-MINES Cedex
Tel: 03.85.57.25.10 - Fax: 03.85.57.80.36 E-mail: pierre.bouvier@geometre-expert.fr
www.bouvier-geometre.com